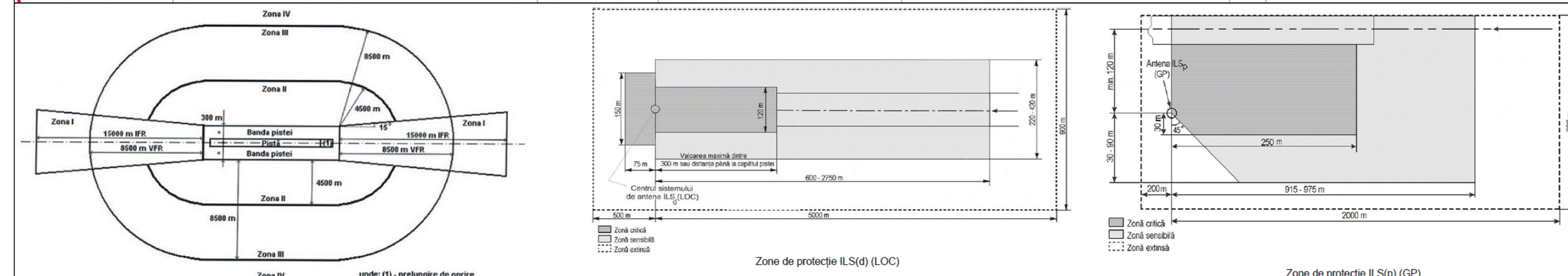
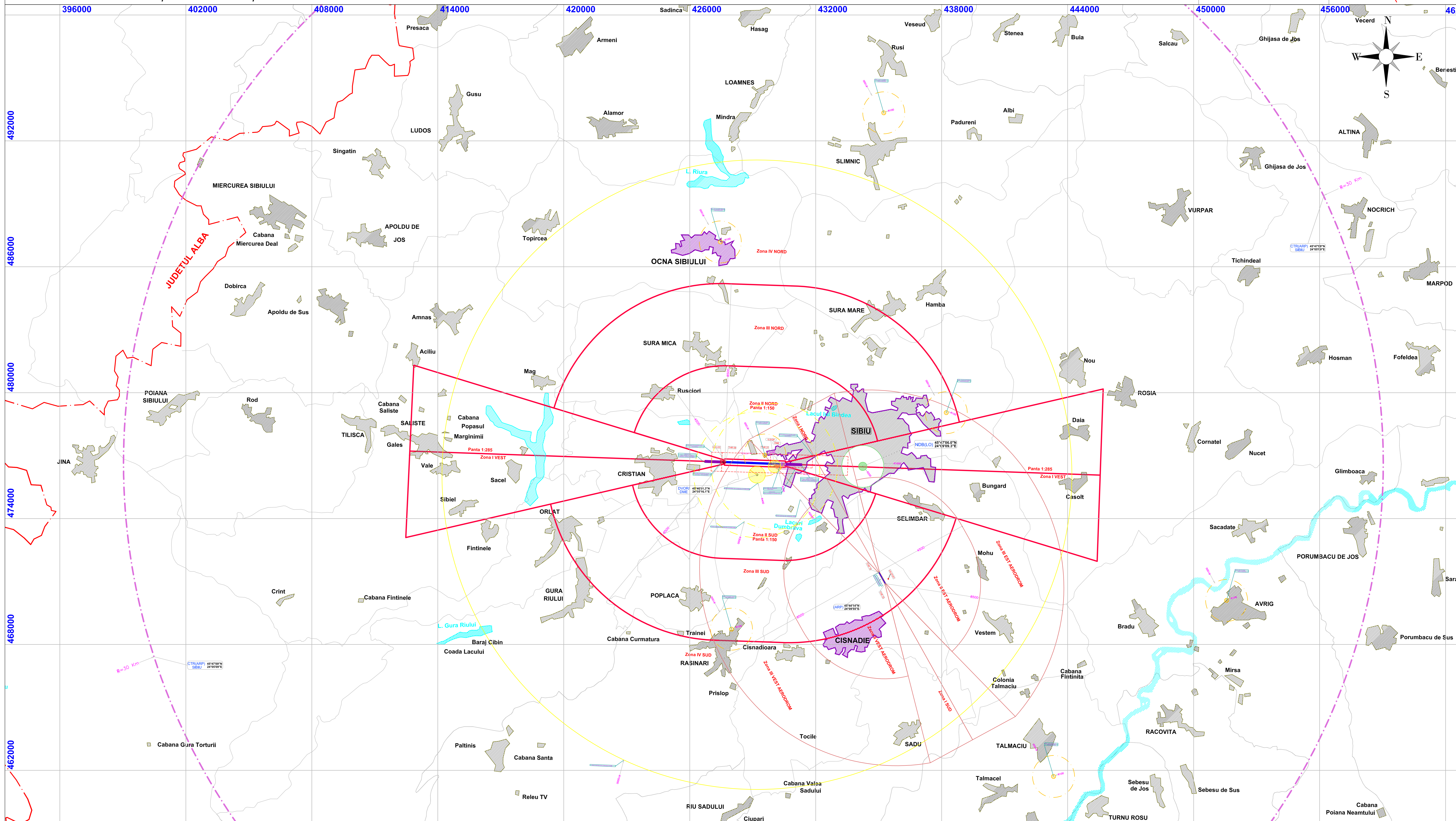
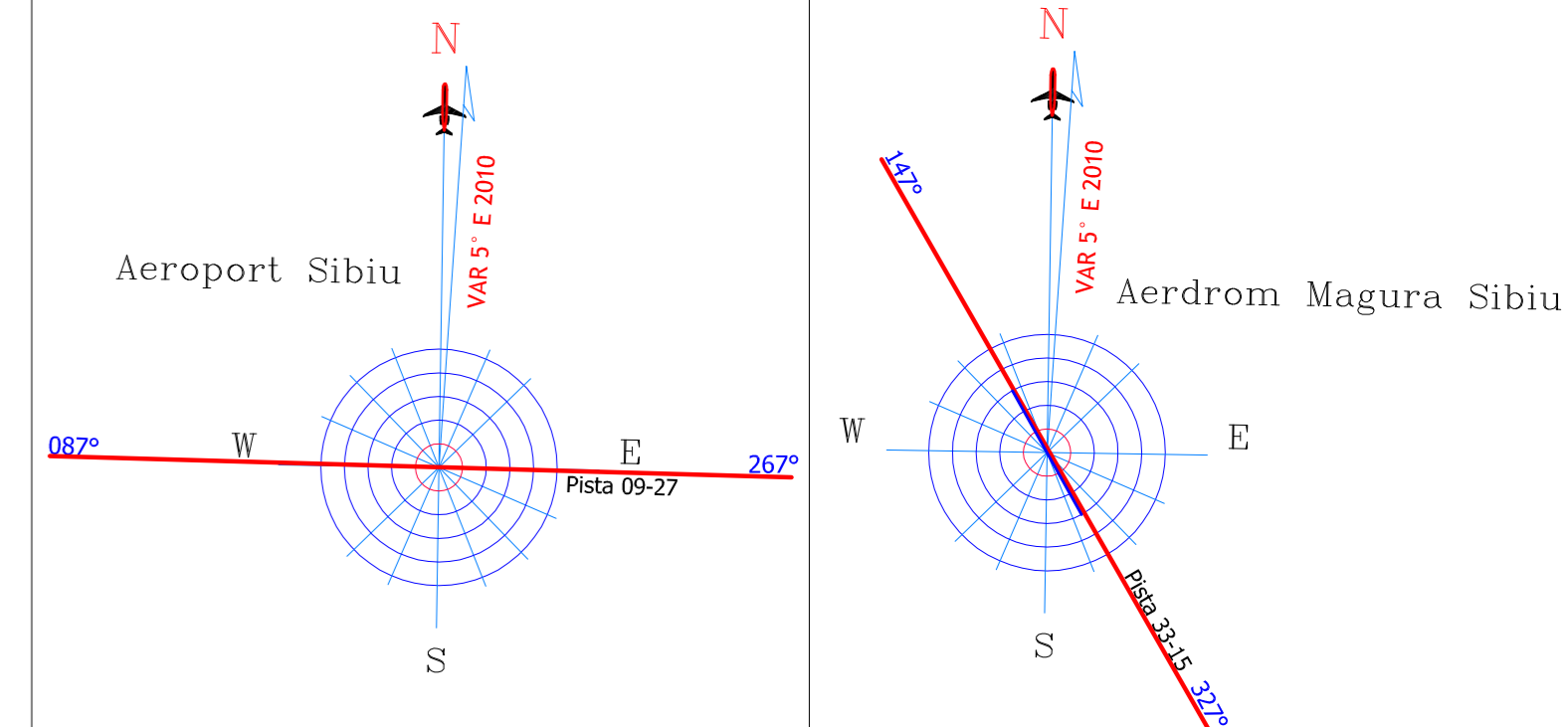


MIJLOACE CNS SI ZONELE DE PROTECTIE AFERENTE ACESTORA

**ILS - DIRECTIE/PANTA**  
**RADIOALTIMETRU**  
**VOR/DME**  
**NDB/MARKER**  
**RADAR**  
**PLATFORMA METEOROLOGICA**  
**DISPOZITIV LUMINOS DE APROPIERE**  
**MIJLOACE CNS CU RADIATIE OMNIDIRECTIONALA/SUR**


	<b>ZONA CRITICA</b>		<b>ZONA SENSIBILA</b>		<b>ZONA EXTINSA DE PROTECTIE</b>
	<b>ZONA CRITICA</b>		<b>ZONA EXTINSA DE PROTECTIE</b>		<b>ZONA EXTINSA DE PROTECTIE</b>
	<b>ZONA CRITICA</b>		<b>ZONA EXTINSA DE PROTECTIE</b>		<b>ZONA EXTINSA DE PROTECTIE</b>
	<b>ZONA CRITICA</b>		<b>ZONA EXTINSA DE PROTECTIE</b>		<b>ZONA EXTINSA DE PROTECTIE</b>
	<b>ZONA CRITICA</b>		<b>ZONA EXTINSA DE PROTECTIE</b>		<b>ZONA EXTINSA DE PROTECTIE</b>
	<b>ZONA CRITICA</b>		<b>ZONA EXTINSA DE PROTECTIE</b>		<b>ZONA EXTINSA DE PROTECTIE</b>
	<b>ZONA CRITICA</b>		<b>ZONA EXTINSA DE PROTECTIE</b>		<b>ZONA EXTINSA DE PROTECTIE</b>
	<b>ZONA CRITICA</b>		<b>ZONA EXTINSA DE PROTECTIE</b>		<b>ZONA EXTINSA DE PROTECTIE</b>

**AEROPORTUL INTERNATIONAL SIBIU**  
**AERODROM MĂGURA SIBIU**  
**Scara 1:60000**



**LEGENDA:**

- Zona CTR SIBIU
- Zona I Panta 1:285
- Zona II Panta 1:150



R.A. AEROPORTUL INTERNATIONAL SIBIU		Copyright: Prezenta document e fost elaborat în vederea consultanței publice în proiect de servituri aeronautice.	
Denumire PROIECT: ZONE CU SERVICIUL AERONAUTIC		Anexa la P.A. 0401	
Conform R.A. SACZ Ed.3/2003		Conform RMR-256, ed.1/2015 din 08.06.2015	
Timisoara, Str. Avram I. Cuza Nr. 1 Tel.: 0356 - 808 870 Fax: 0356 - 808 871 E-mail: office@blacklight.ro		Planşa-Nr. 01	
Căminul Noi, Str. Sarmizegetusa, Nr. 83 Responsabil proiect: Dr. Ing. Nicolae Ion Babuca 0722452470/0181.13000		Revizig 1	
Scara 1:60000		Data 26.06.2015	
Intocmit: Dr. Ing. N.I. BABUCA		Titlul Planșei - ZONE CU SERVICIUL AERONAUTIC PISTA 09-27 - 2630 m	
Desenat: Dr. Ing. N.I. BABUCA		AERODROM MĂGURA PISTA 33-15 - 600 m	
Verificat: Dr. Ing. N.I. BABUCA		Forma: 1	
SEF PROIECT: Dr. Ing. N.I. BABUCA		Forma: 1	